



Årungen, fra rasteplassen  
ved Årungveien  
Foto: PURA

## **PURA – vannområdet Bunnefjorden med Årungen- og Gjersjøvassdraget**

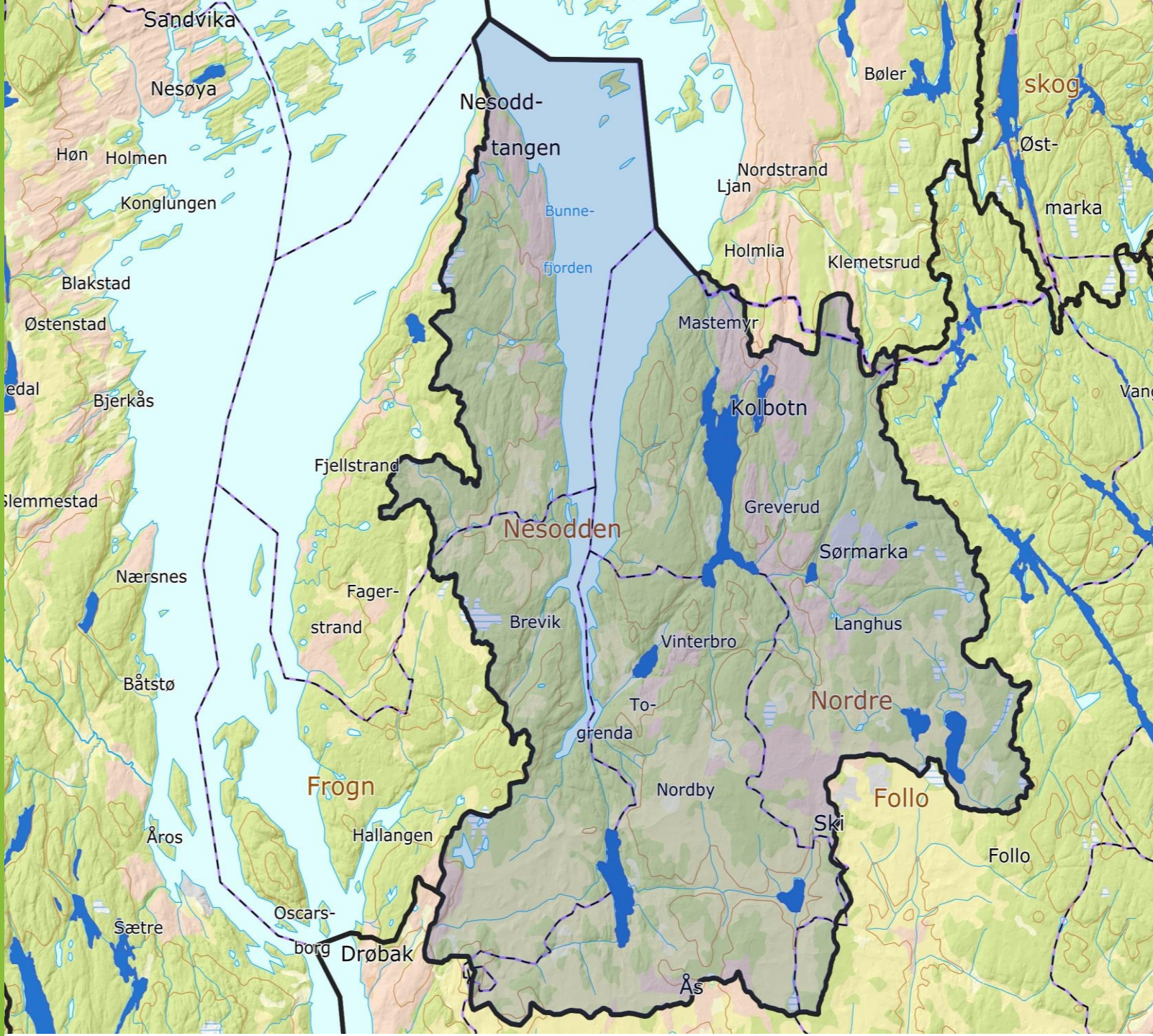
Hovedutvalg for miljø-, plan- og byggesaker

Frogn kommune

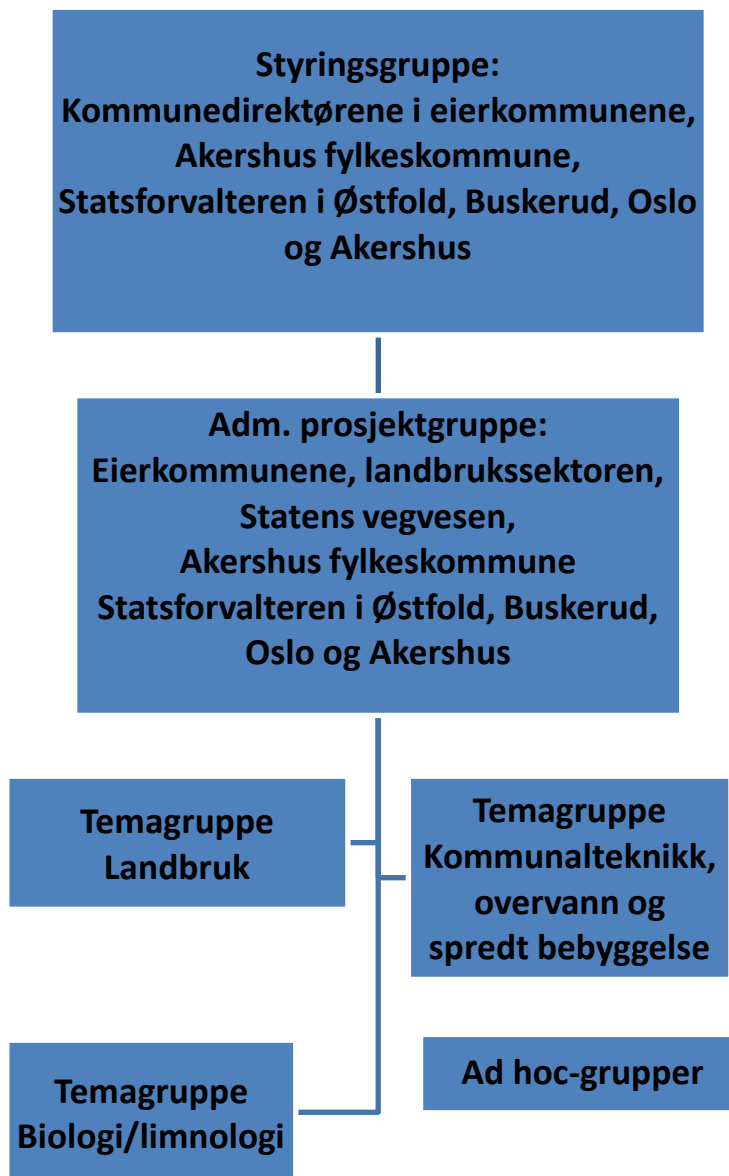
12.03.2024

Anita Borge

vannområdeleder PURA



# Organisering av vannområdet:





Neset, Bunnebotn. Foto: PURA

## Noen fakta:

- PURA etablert i 2008 - internasjonal og nasjonal forankring
- ansvar og forpliktelser iht. EUs vanddirektiv/vannforskriften
- interkommunalt, obligatorisk arbeid innen vannforvaltning – **på vegne av og sammen med** kommunene
- PURA:
  - er arena for samarbeid – gir felles kunnskap og forståelse
  - er pådriver, skal samordne og avlaste kommunene
  - bistår kommunene faglig – gjennomfører overvåking av vannkvalitet

***Bidrar til at kommunene kan øke tiltaksgjennomføringen ved supplerende tiltak***

## To prosjekter i regi av PURA i Frogn:

- **Forbud mot tømning av båtseptik fra fritidsbåter i Bunnefjorden**
- **Erosjonssikring av Storgrava**



# Innføring av forbud mot tømning av septik fra fritidsbåter og etablering av septikmottak ved Nesset



Foto: PURA



Foto: PURA



Foto: Sommerseth Design for PURA

# Erosjonssikring av Storgrava



Foto: Follo landbrukskontor



Foto: PURA



Foto: Follo landbrukskontor



Foto: Follo landbrukskontor

# Status for vannkvaliteten i Frogn kommune






# Økologisk tilstand iht. vannforskriften

Tilstand/Klasse	Tilstand/miljøsmål
Svært god	Miljøsmål tilfredsstilt
God	
Moderat	Tiltak nødvendig
Dårlig	
Svært dårlig	

# Økologisk tilstand for tiltaksområder i Frogn kommune 2016-2023

Navn tiltaksområde	Økologisk tilstand							
	2016	2017	2018	2019	2020	2021	2022	2023
Årungen	Moderat	Moderat	Moderat	Moderat	Moderat	Moderat	Moderat	Dårlig
Årungenelva	Moderat	God	God	Moderat	God	Moderat	God	Moderat
Bonnbekken	Moderat	God	God	Moderat	God	Moderat	God	Moderat
Frogn til Bunnebotn (Knardals- bekken)	God	God	God	Moderat	God	Moderat	God	Moderat
Frogn/ Nesodden til Bunnefjorden	Moderat til dårlig	God til moderat	God til moderat	Moderat til dårlig	Moderat	Moderat til dårlig	God til moderat	Moderat
Storgrava	Svært dårlig	Moderat	Moderat	Dårlig	Moderat	Dårlig	Moderat	Dårlig



Bunnefjorden. Foto: PURA



Collage: Shutterstock



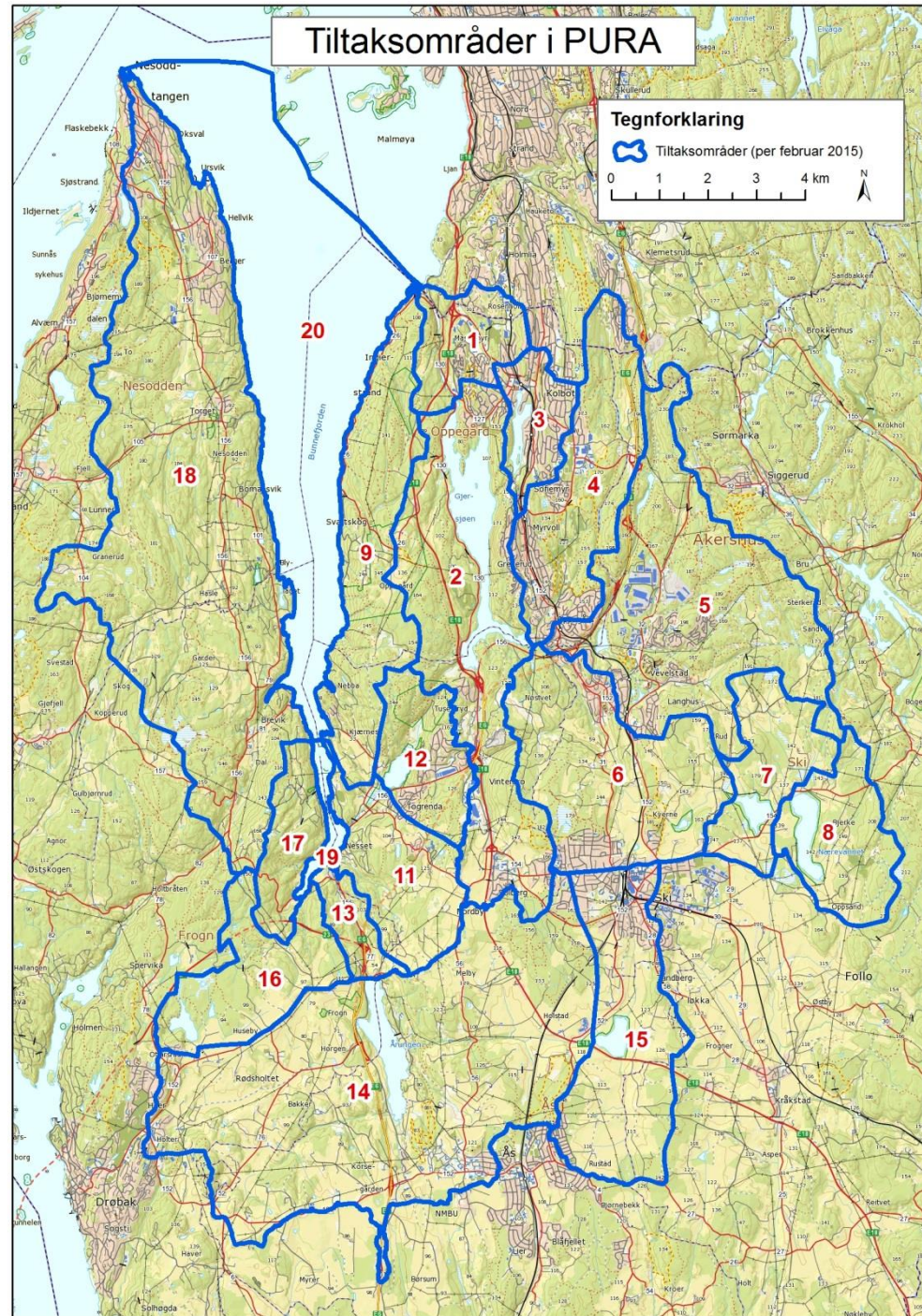

VANNOMRÅDE BUNNEFJORDEN MED ÅRUNGEN- OG GJERSJØVASSDRAGET

[www.pura.no](http://www.pura.no)

# Tiltaksområder i PURA

## Tegnforklaring

 Tiltaksområder (per februar 2015)







Illustrasjon: Sommerseth Design



Årungen, fra rasteplassen  
ved Årungveien  
Foto: PURA

## **PURA – vannområdet Bunnefjorden med Årungen- og Gjersjøvassdraget**

Hovedutvalg for miljø-, plan- og byggesaker, Frogn kommune

12.03.2024

Anita Borge  
vannområdeleder PURA