



Hellvik, Nesodden. Foto: PURA

PURA – vannområdet Bunnefjorden med Årungen- og Gjersjøvassdraget

Kultur-, miljø- og teknikkutvalget, Nesodden kommune

04.06.2020

Anita Borge
vannområdeleder PURA

pura[•]
VANNOMRÅDE FOLLO/OSLO





Båter utenfor Oksval brygge
Foto: PURA

Politisk sak: Videre finansiering av PURA, kommunalt tilskudd

Gir informasjon om:

- forankring internasjonalt og nasjonalt
- ansvar og forpliktelser iht. EUs vanndirektiv/vannforskriften
- arbeid innen vannforvaltning – ***på vegne av*** og ***sammen med*** kommunene
- nytte for kommunene
- link til sentrale dokumenter
- forslag til fordelingsnøkkel og forslag til videre finansiering

Status for vannkvaliteten i Nesodden kommune

Bunnefjorden sett fra Oppegård mot Nesodden. Foto: PURA

Økologisk tilstand iht. vannforskriften


Tilstand/Klasse	Tilstand/miljøsmål
Svært god	Miljøsmål tilfredsstilt
God	
Moderat	Tiltak nødvendig
Dårlig	
Svært dårlig	

Økologisk tilstand for bekker på Nesodden 2012-2019, basert på alle kvalitetselementer

Navn bekk/ vannfore- komst	Økologisk tilstand							
	2012	2013	2014	2015	2016	2017	2018	2019
Hasle- bekken	Moderat	Moderat	Moderat	God	Moderat	Moderat	Moderat	Moderat
Torvet- bekken	Dårlig	Dårlig	Moderat	Moderat	Moderat	Moderat	Moderat	Moderat
Skoklefalls- bekken	Moderat	Moderat	Moderat	God	Dårlig	God	God	Dårlig

Økologisk tilstand for bekker på Nesodden 2012-2019, basert på **KUN BUNNDYR**

Navn bekk/ vannforekomst	Økologisk tilstand		
	2014	2016	2019
Haslebekken	God	God	God
Torvetbekken	God	God	Svært god



Bunnefjorden. Foto: PURA



VANNOMRÅDE BUNNEFJORDEN MED ÅRUNGEN- OG GJERSJØVASSDRAGET

www.pura.no

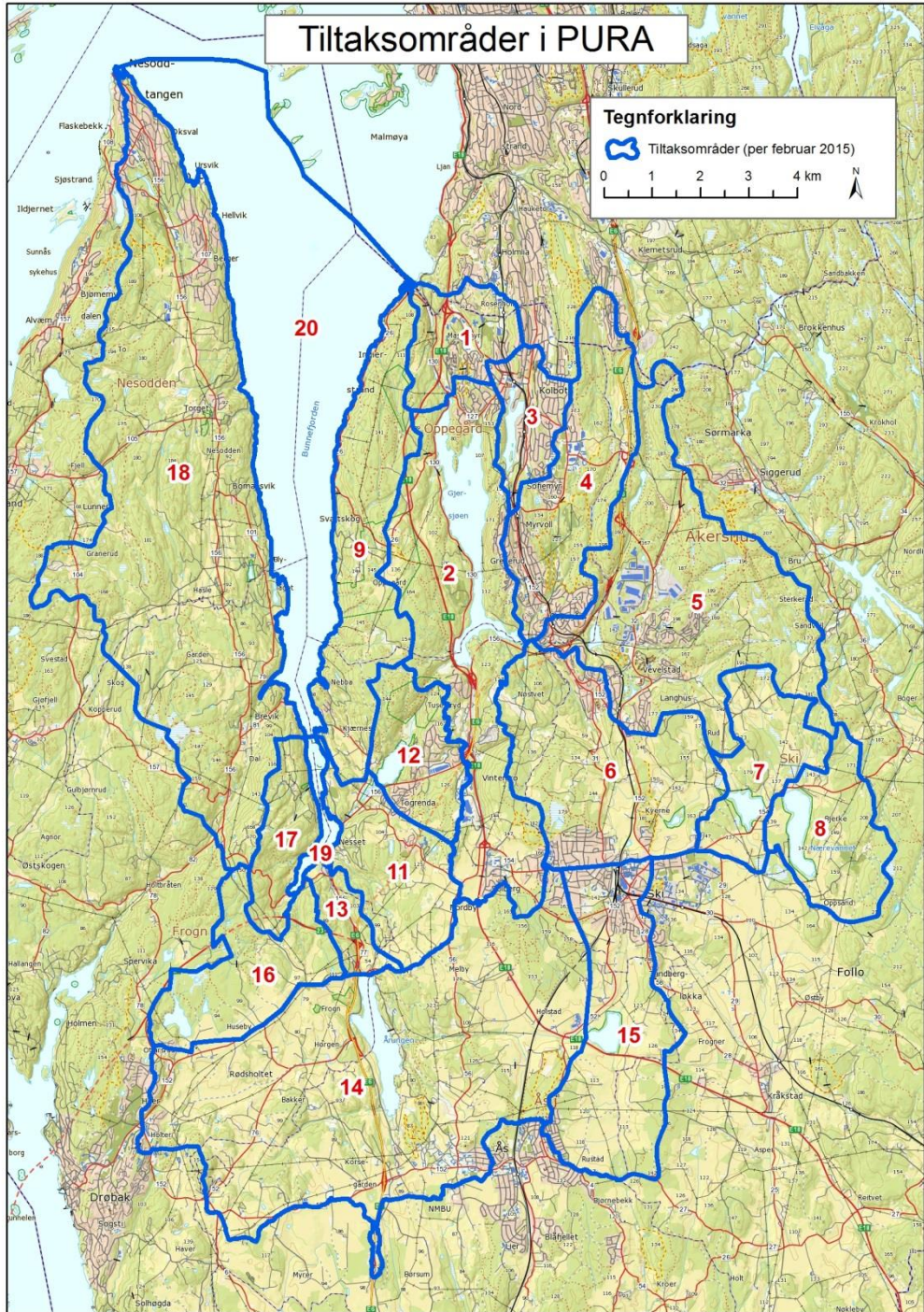
Tiltaksområder i PURA

Tegnforklaring

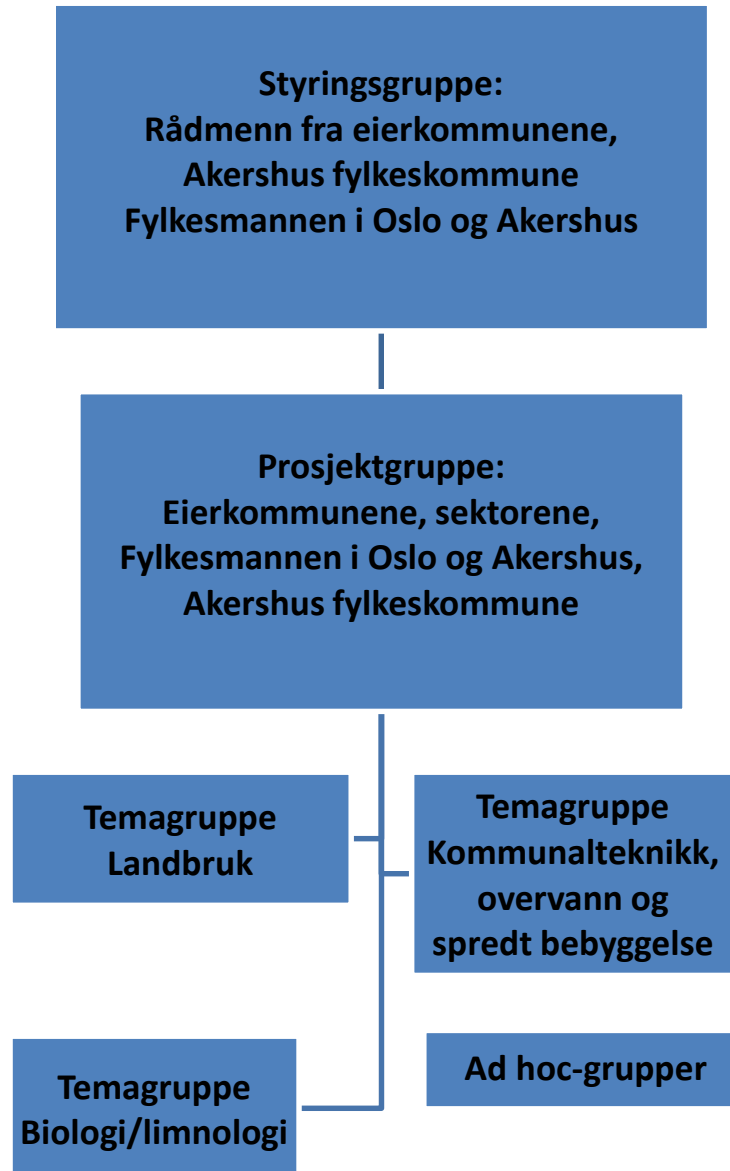
 Tiltaksområder (per februar 2015)

0 1 2 3 4 km

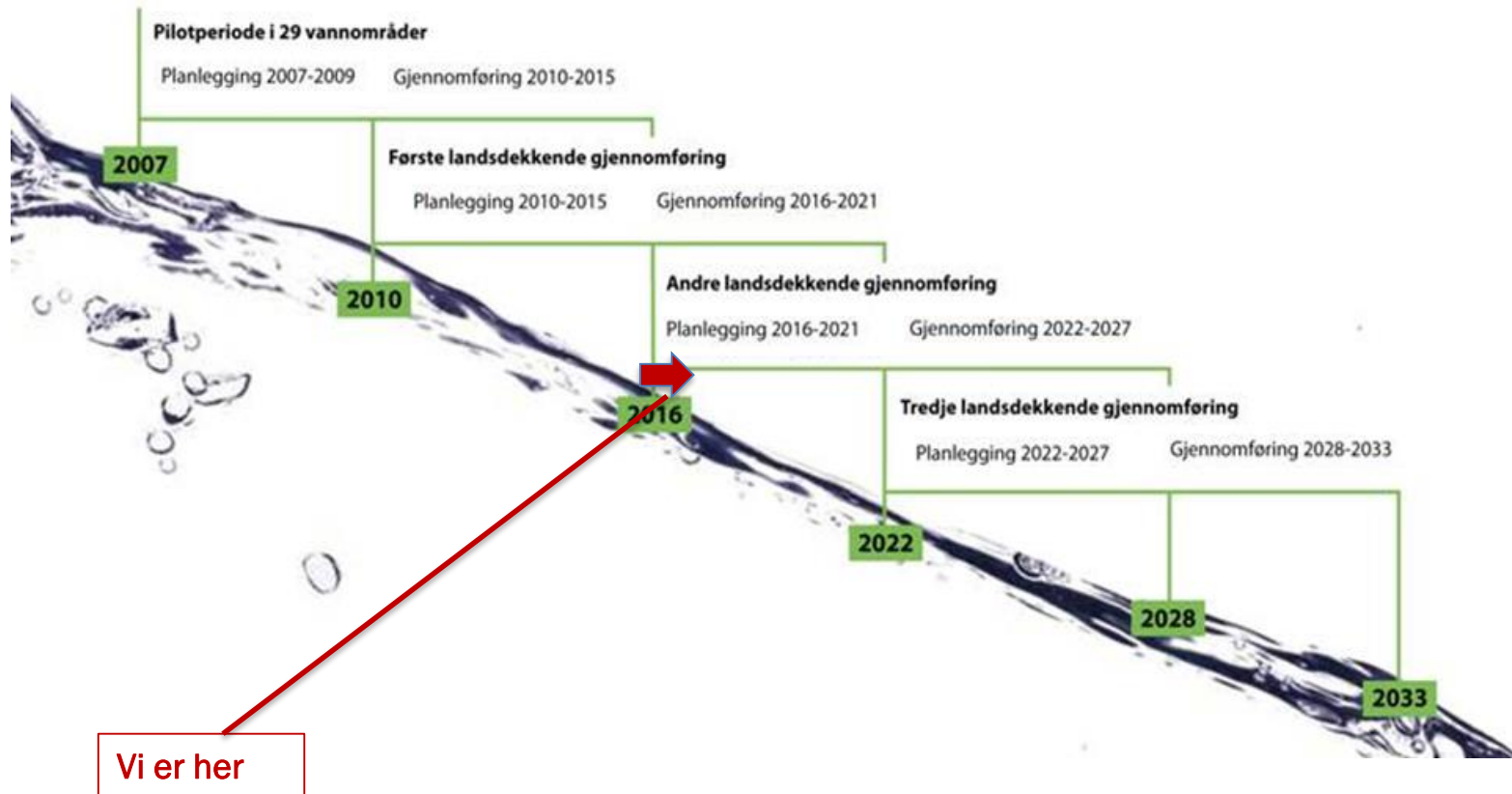
N



PURAs prosjektorganisering



Plansyklusen for arbeid etter vannforskriften







Illustrasjon: Sommerseth Design