



Årungenelva nær Bunnebotn, på grensen mellom Ås og Follo kommuner. Foto: PURA

PURA – vannområdet Bunnefjorden med Årungen- og Gjersjøvassdraget

Kommunestyret i Frogn

27.04.2020

Anita Borge

vannområdeleder PURA





Neset, Bunnebotn. Foto: PURA

Politisk sak: Videre finansiering av PURA, kommunalt tilskudd

Gir informasjon om:

- forankring internasjonalt og nasjonalt
- ansvar og forpliktelser iht. EUs vanndirektiv/vannforskriften
- arbeid innen vannforvaltning – ***på vegne av*** og ***sammen med*** kommunene
- nytte for kommunene
- link til sentrale dokumenter
- forslag til fordelingsnøkkel og forslag til videre finansiering

Status for vannkvaliteten i Frogn kommune




Økologisk tilstand iht. vannforskriften

Tilstand/Klasse	Tilstand/miljøsmål
Svært god	Miljøsmål tilfredsstilt
God	
Moderat	Tiltak nødvendig
Dårlig	
Svært dårlig	

Økologisk tilstand for tiltaksområder i Frogn kommune 2012-2019

Navn tiltaksområde	Økologisk tilstand							
	2012	2013	2014	2015	2016	2017	2018	2019
Årungen	Moderat	Moderat	Dårlig	Moderat	Moderat	Moderat	Moderat	Moderat
Årungenelva	Moderat	Moderat	Dårlig	Moderat	Moderat	God	God	Moderat
Bonnbekken	God	Svært dårlig	God	God	Moderat	God	God	Moderat
Frogn til Bunnebotn (Knardals- bekken)					God	God	God	Moderat
Frogn/ Nesodden til Bunnefjorden	Moderat til dårlig	Moderat til dårlig	Moderat	Moderat	Moderat til dårlig	God til moderat	God til moderat	Moderat til dårlig
Storgrava	Moderat	Moderat	Svært dårlig	Moderat	Svært dårlig	Moderat	Moderat	Dårlig



Bunnefjorden. Foto: PURA



VANNOMRÅDE BUNNEFJORDEN MED ÅRUNGEN- OG GJERSJØVASSDRAGET

www.pura.no

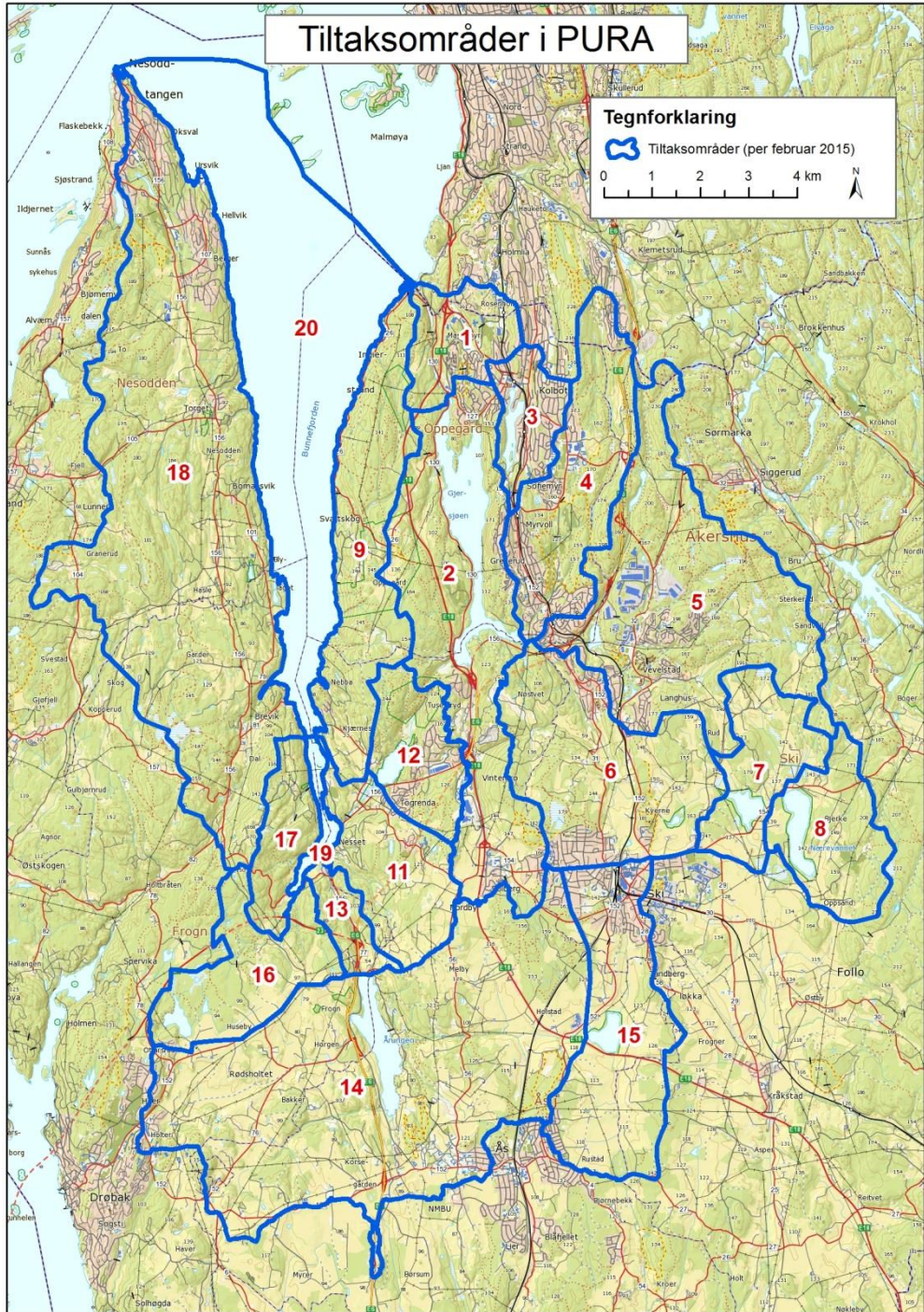
Tiltaksområder i PURA

Tegnforklaring

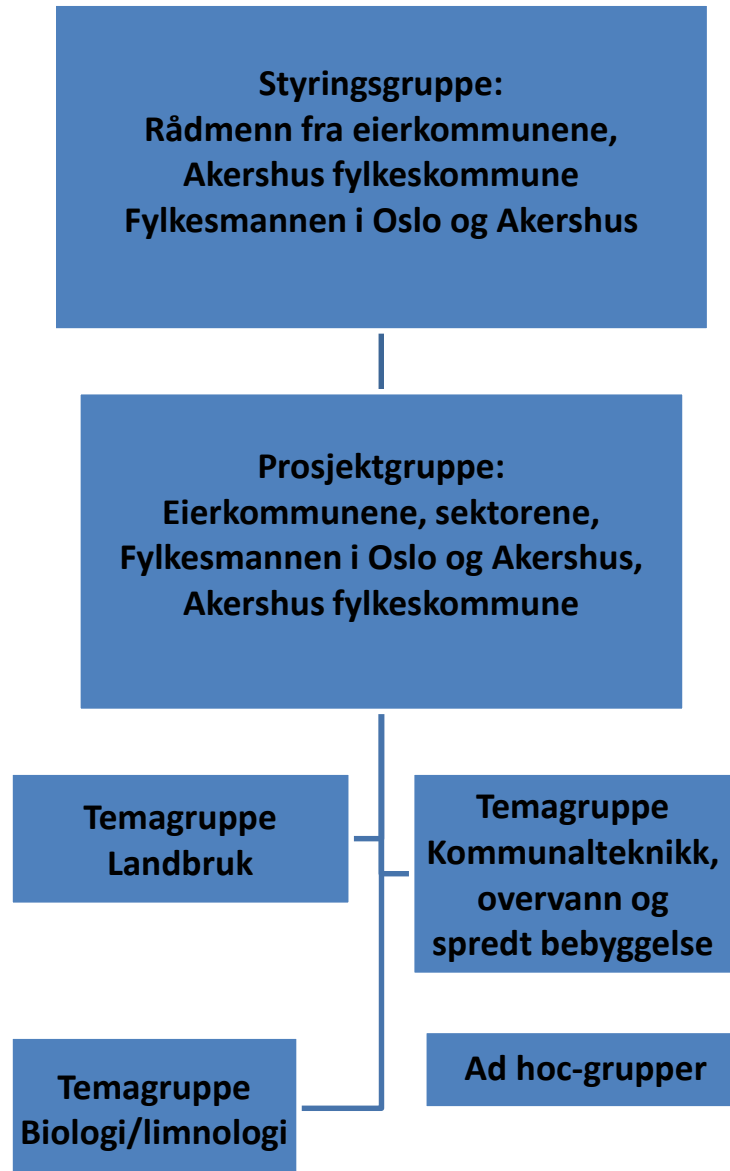
 Tiltaksområder (per februar 2015)

0 1 2 3 4 km

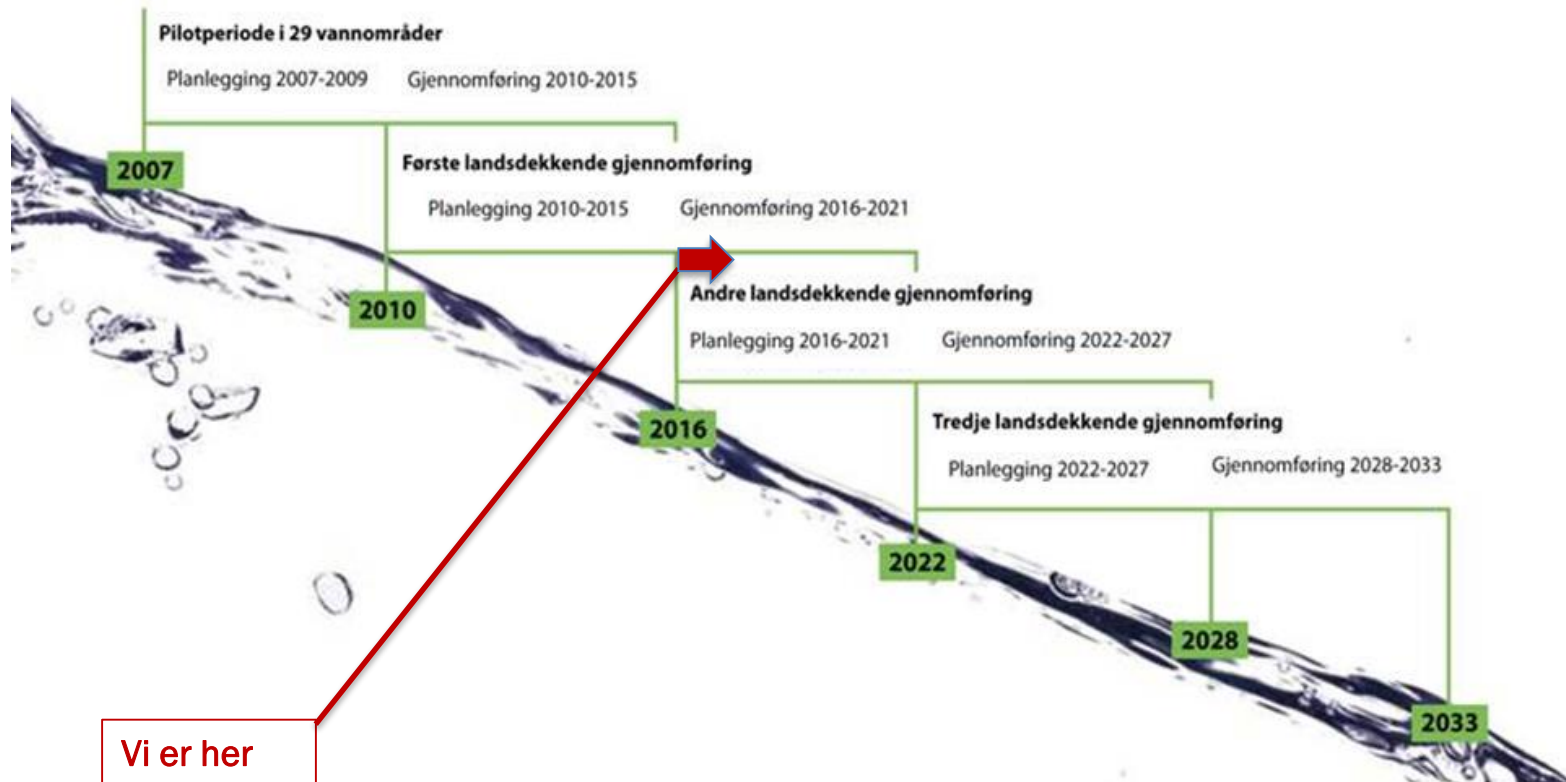
N



PURAs prosjektorganisering



Plansyklusen for arbeid etter vannforskriften







Illustrasjon: Sommerseth Design