

Oppdatering av vannforvaltningsplaner og tiltaksprogram 2022-2027

Seminar i PURA 14.02.2019

Helene Gabestad
Østfold fylkeskommune
Vannregionmyndighet vannregion Glomma

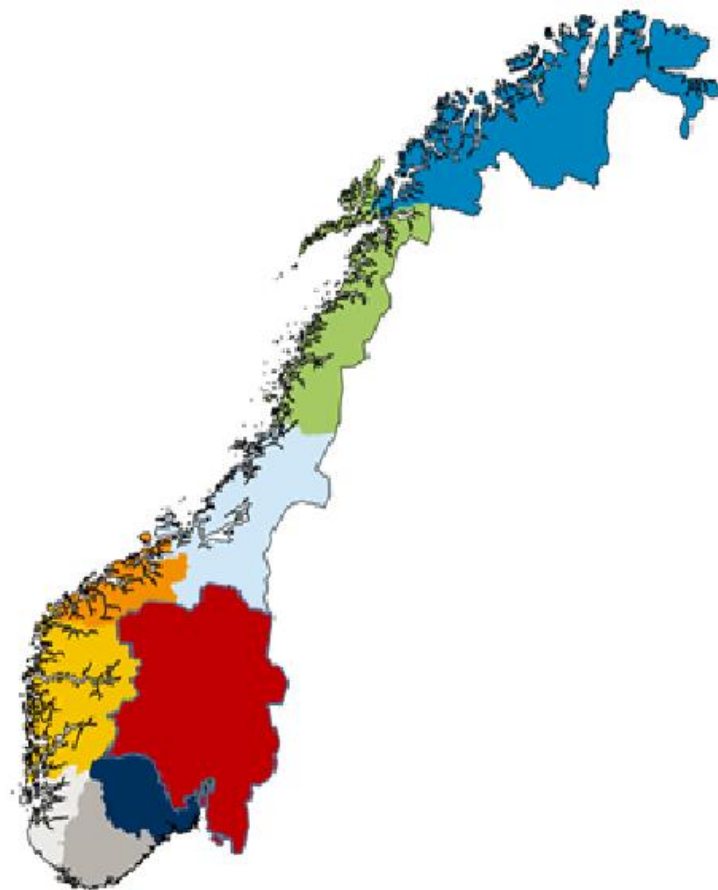


Vannregion Glomma

www.vannportalen.no/glomma

Nye fylker gir nye vannregioner

- Vannregionene Finnmark og Troms slås sammen
- Vannregionene Hordaland og Sogn- og Fjordane slås sammen
- Ny vannregion Øst fra 1.1.2020
 - 8 vannområder slås sammen med vannregion Glomma – og får trolig navnet «Vannregion Øst», med Viken fylkeskommune som vannregionmyndighet
 - Vannregion Øst omfatter arealer i Viken, Innlandet, Oslo, Møre og Romsdal, Vestland, Vestfold-Telemark og Trøndelag
- Ny vannregion for Vestfold-Telemark etableres



Oppfølging av gjeldende vannforvaltningsplan med tiltaksprogram

Tiltaksgjennomføring og rapportering:

Alle sektormyndigheter, kommuner/vannområder

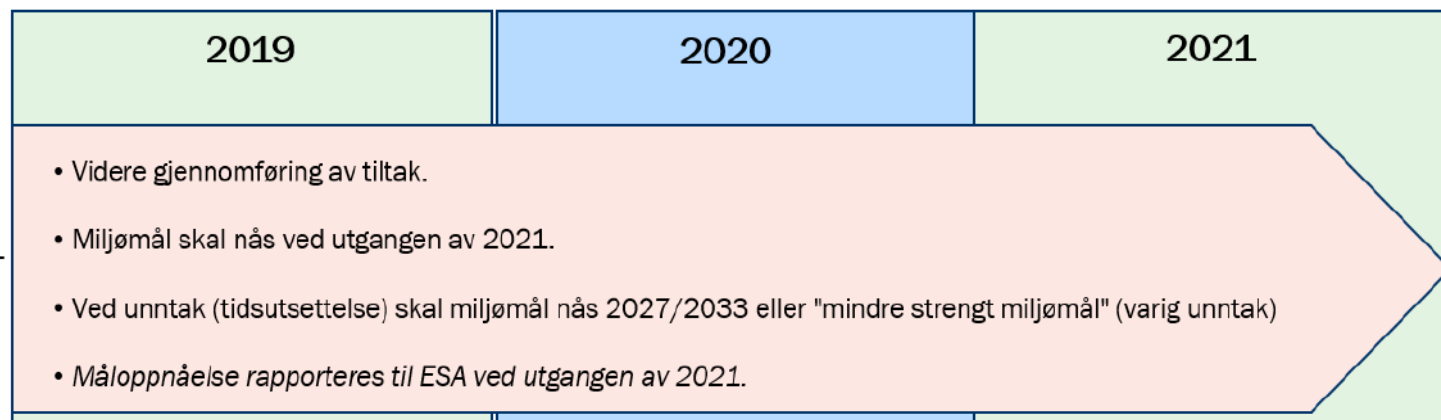
Løpende oppdatering av kunnskapsgrunnlaget:

Fylkesmennene i samarbeid med sektormyndigheter, kommuner/vannområder

Oppfølging og støtte:

Vannregionmyndigheten og de øvrige fylkeskommunene

Oppfølging av godkjent
vannforvaltningsplan 2016 -
2021



Hvor står vi midtveis i planperioden 2016-2021

- Fylkesmennene og sektorene har gjort en stor jobb med å oppdatere kunnskapsgrunnlaget i 2018
- Tiltaksrapportering gjennomført av alle vannområder og sektormyndigheter høsten 2018.
- Norge rapportert status for vannforvaltningsarbeidet (gjennomføring av tiltak) til ESA ved årsskiftet 2018/2019
- Tiltaksgjennomføring er i full gang
- Oppstart av planarbeid for perioden 2022-2027 er igangsatt høsten 2018

Planarbeid for neste planperiode

Vannregionmyndigheten leder plan- og prosessarbeidet

Utarbeide plandokumenter:

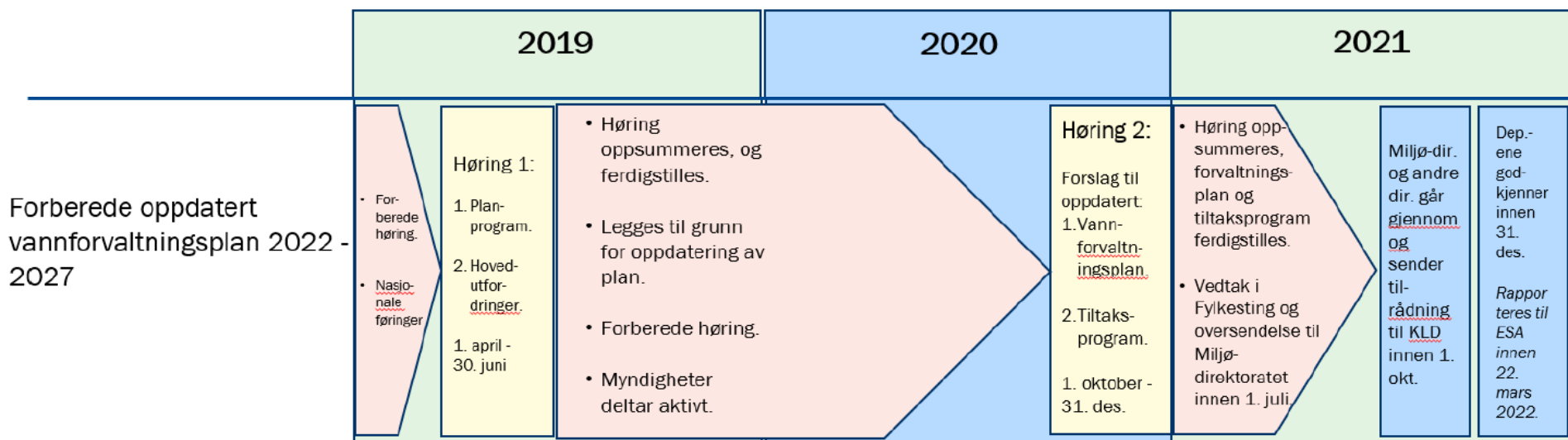
Planprogram (Vannregionmyndigheten/VRU)

Hovedutfordringer (Vannområdene og vannregionmyndigheten/VRU)

Regional vannforvaltningsplan og tiltaksprogram: (Vannregionmyndigheten/VRU)

Vedta plandokumentene: Alle fylkeskommunene i vannregionen

Godkjenne vannforvaltningsplanene: Klima- og miljødepartementet



2019: Forberedelser til planrullering

- Innen 1.4.2019 skal **planprogram** og **hovedutfordringer** ut på høring
- Utkast er utarbeidet etter nye maler fra Miljødirektoratet
- Departementene kommer med *nasjonale føringer* for vannforvaltningen
- Vannområdene har beskrevet dagens utfordringsbilde, og bidrar med innspill til de regionale dokumentene.
- Utkast til plandokumentene ligger på [vannportalen](#)



Planprogram - utkast

- Planprogrammet skal gjøre rede for:
 - Formål med planarbeidet
 - Planprosessen med frister og deltakelse
 - Opplegg for medvirkning
 - Behov for utredninger
- Formålet med planprogrammet og høringen:
 - Klargjøre hva som skal gjøres når og av hvem



Hovedutfordringer ved inngangen til en ny planperiode

- Dokumentet hovedutfordringer inneholder:
 - Oversikt over miljøtilstand, påvirkninger og status for gjennomføring av tiltak
 - Beskriver hvilke utfordringer vi har for å nå målet i vannregionene
- Egne dokumenter for hvert vannområde



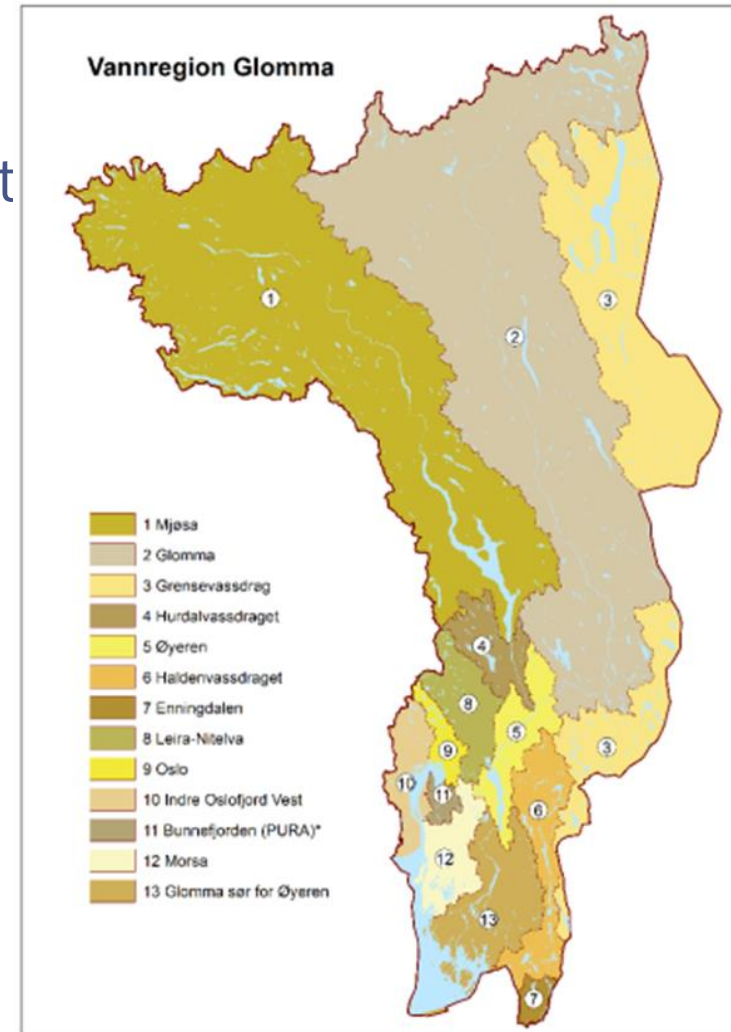
Vannområdene

- Bindeledd til kommunene
- Lokal forankring
- Kunnskapsinnhenting
- Faggrupper
 - Felles utredninger
 - Kollegialt
 - Arena for informasjon/
påvirkning/ myndighetsutøvelse



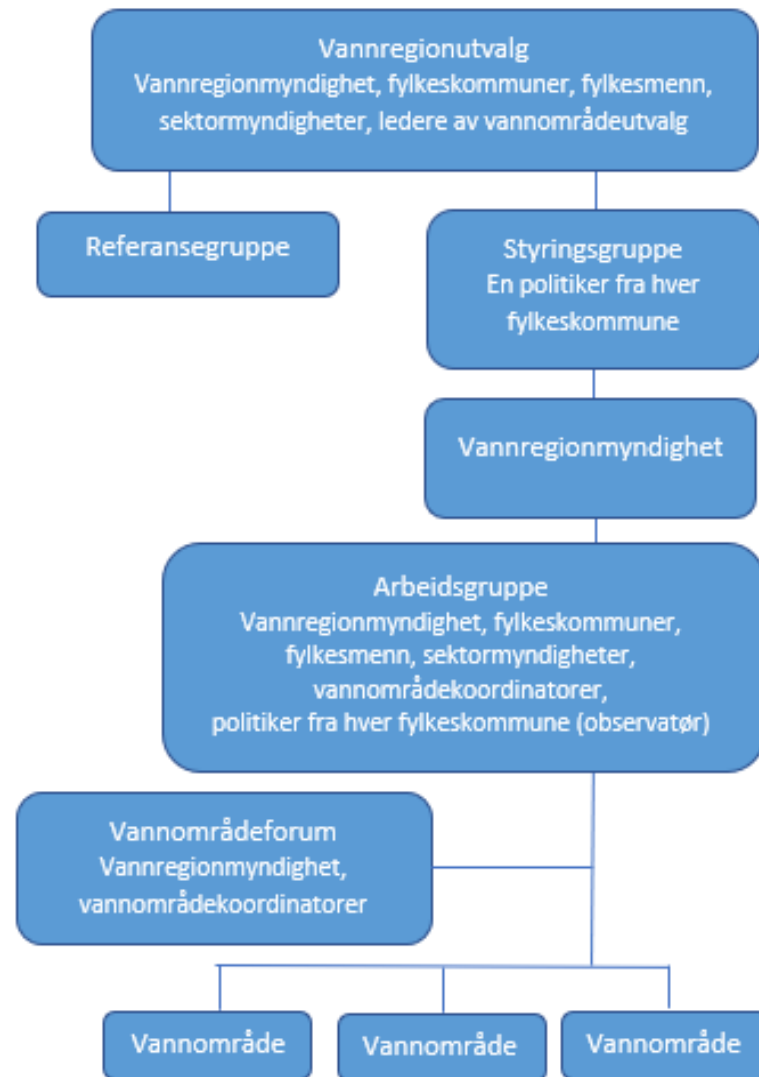
Vannområdenes rolle i arbeidet

- Vannområdene er grunnlaget i arbeidet
 - Vet hvor utfordringene er
 - Forslag til tiltak
 - Nær innbyggerne
 - Kjenner brukerinteressene
- Bottom-up tilnærming i arbeidet



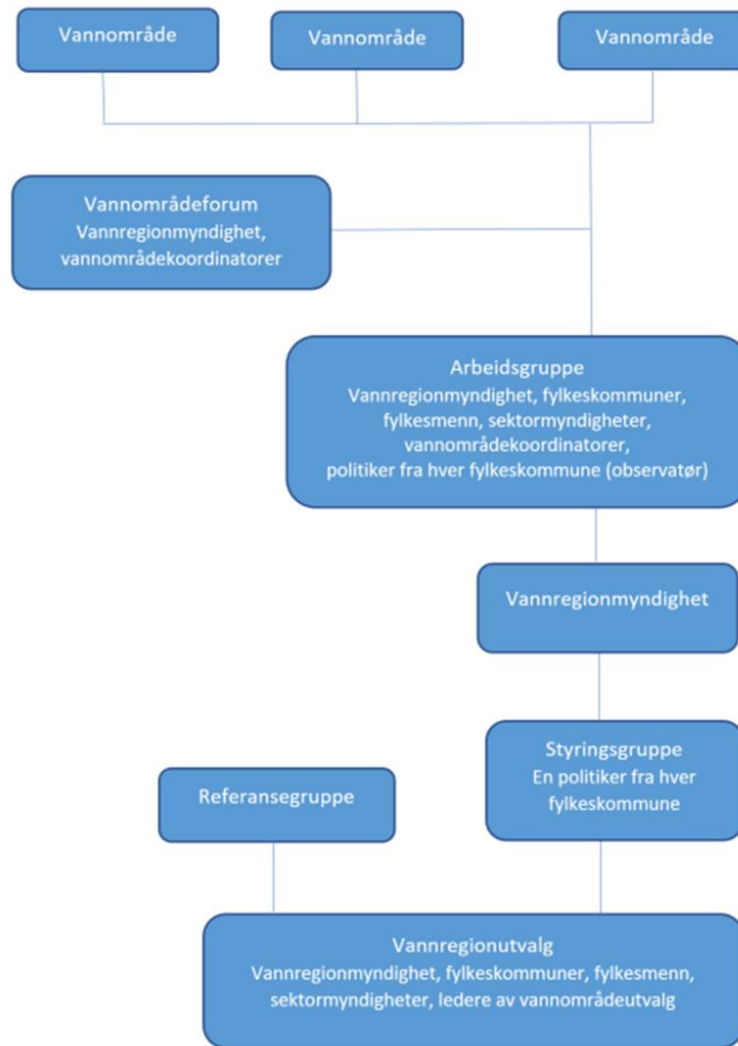
Alternativ 1a

Forslag til ny organisering av vannregion Øst fra 1.1.2020



Alternativ 1b

Forslag til ny organisering av vannregion Øst fra 1.1.2020



Plandokumenter og kunnskapsgrunnlag

- [Lenke til plandokumenter på Vannportalen](#)
 - [www.vannportalen.no/glomma/ dokumenter og rapporter/plandokumenter/planperioden 2022-2027](http://www.vannportalen.no/glomma/dokumenter-og-rapporter/plandokumenter/planperioden-2022-2027)

- [Lenke til Vann-Nett](#)
 - www.vann-nett.no/portal



vann fra fjell til fjord

www.vannportalen.no