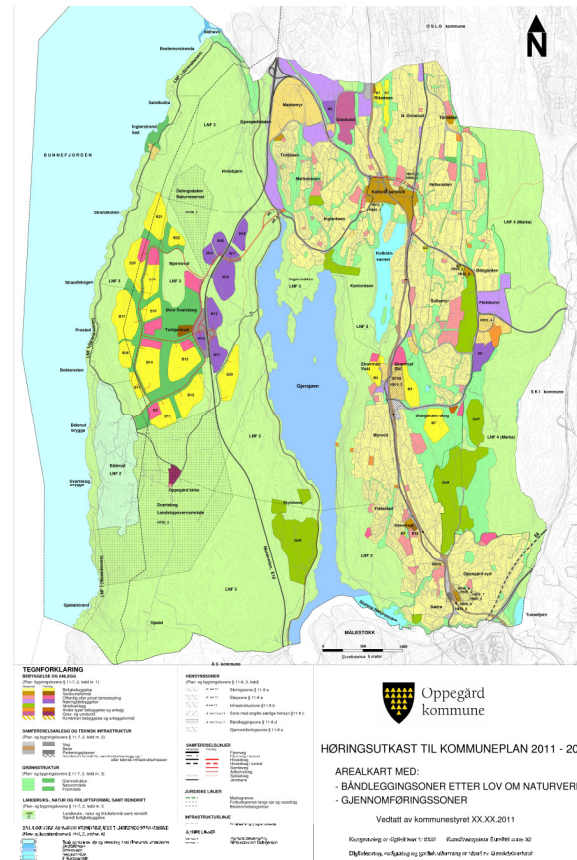





Vassdragsforvaltning – kommuneplan Oppegård





- Hovedmål folkehelse, miljø og samfunn:
 - Bærekraftig samfunnsutvikling som sikrer livskvalitet og livsgrunnlag i dag og i fremtiden
 - Innebærer blant annet....
 - Arealstrategi som sikrer overordnet grønnstruktur (inkl. vassdrag) gjennom fortetting og gjenbruk av arealer, fremfor spredt utbygging og bruk av naturmark

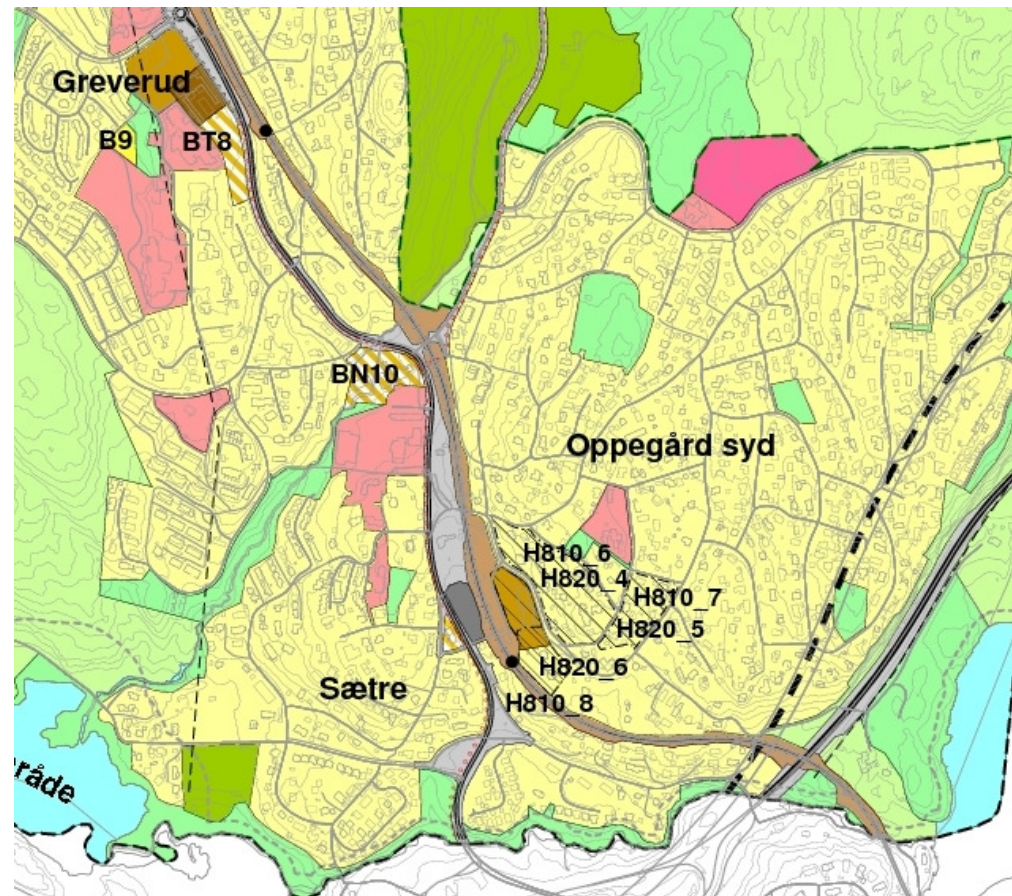




- **Egne mål og strategier for ivaretagelse av sjø og vassdrag:**
 - ...tilgjengelig og attraktiv strandsone og vassdrag
 - ...miljøtilstand tilnærmet naturtilstand
 - ...flere åpne bekker
- ...god overvannshåndtering, flomveier, opprettholde kantvegetasjon, forhindre lukking av bekker, gjenåpne bekker, sikre gjennom reguleringsplaner, skifte rør, samarbeid og dialog med nabokommuner...



- Grønne arealformål langs viktige vassdrag
 - Eks: Greverud/Oppegård →
- Byggegrenser langs viktige vassdrag
 - Tussetjern m/bekk: 20 meter
 - Greverudbekken: 20 meter
 - Gjersjøen 100 meter
 - (Kolbotnvannet 20 meter, Augestadbekken 5 meter,... m.fl.)





- **Kommuneplanens planbestemmelser:**
 - Generelt forbud mot å lukke og fylle ut vassdrag
 - Påbud om å ivareta kantvegetasjon
 - Krav om særskilte vurderinger i reguleringsplaner knyttet til:
 - registrering og fastsettelse av kantvegetasjonssonen
 - muligheter for gjenåpning av lukkede vassdrag
 - overvannshåndtering
 - flomsikring/flomveier



Oppegård
kommune

Samfunnsutvikling

